

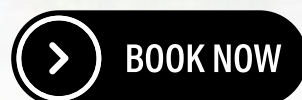


**SOUF EXCURSIONS**  
Best Marrakech Private Transfers

**EXCURSIONS, TOURS AND ACTIVITIES**

**MARRAKECH  
GUIDE**

**At Souf Excursions, we are dedicated to providing personalized and comfortable travel experiences in Morocco. From airport transfers to bespoke desert adventures, we strive to make every journey unforgettable.**





# INDEX

- I. Airport Transfer
- II. City Tour:  
Marrakech "City Center"  
Historical Monuments  
Quads (ATV rides)  
Camel Ride  
Hot Air Ballon Ride

### III. Excursions:

- Chez Ali
- Ourika
- Imlil
- Ouzoud
- 3 Valleys

### IV. Tours:

#### Imperial Cities Tour:

- Essaouira
- Ouarzazate "Ait Ben Haddou"
- Casablanca
- Rabat
- Agadir

#### Tours to the South Desert of Morocco:

- 2 Days Zagora
- 3 Days Merzouga

- I. Transfert Aéroport
- II. Visite de la Ville:  
Marrakech "Centre-Ville"  
Monuments Historiques  
Quads (excursions en ATV)  
Dromadaire  
Montgolfière

### III. Excursions:

- Chez Ali
- Vallée de l'Ourika
- Imlil
- Cascades d'Ouzoud
- 3 Vallées

### IV. Circuits:

- Circuit des Villes Impériales:  
Essaouira
- Ouarzazate "Aït Ben Haddou"
- Casablanca
- Rabat
- Agadir

#### Circuits vers le Désert du Sud du Maroc

- 2 Jours à Zagora
- 3 Jours à Merzouga






PRIVATE AIRPORT TRANSFER |  
PICK -UP AND DROP OFF

مطار مراكش المنارة  
AEROPORT MARRAKECH MENARA

## AIRPORT TRANSFER | TRANSFERT AÉROPORT

### 🇲🇦 Marrakech Menara Airport

Marrakech-Menara International Airport (مطار مراكش المنارة الدولي in Arabic) (IATA code: RAK - ICAO code: GMMX) is an international airport, from south-west of Marrakech to Morocco, the second largest Moroccan airport after Mohammed Airport -V of Casablanca, with about 4 million annual passengers.



### Aéroport de Marrakech-Ménara

🇫🇷 L'aéroport International Marrakech-Ménara (مطار مراكش المنارة الدولي, en arabe) (code AITA : RAK - RAK - code OACI : GMMX) est un aéroport international, au sud-ouest de Marrakech au Maroc, deuxième plus important aéroport marocain après l'aéroport Mohammed-V de Casablanca, avec environ 4 millions de passagers annuels.

### 🇪🇸 Aeropuerto de Marrakech-Menara

El Aeropuerto Internacional de Marrakech-Menara (مطار مراكش المنارة الدولي, en árabe) (Código IATA: RAK - Código ICAO: GMMX) es un aeropuerto internacional, desde el suroeste de Marrakech hacia Marruecos, el segundo aeropuerto más grande de Marruecos después del Aeropuerto Mohammed -V de Casablanca, con cerca de 4 millones de pasajeros anuales.



# PRIVATE CITY TOUR OF MARRAKECH

## CITY TOUR



🇬🇧 English: Discover the Heart of Marrakech on a City Tour! Explore the vibrant City Center of Marrakech, where the bustling Jemaa el-Fna square, colorful souks, and lively street performances will enchant you. Dive into the rich history of Marrakech by visiting its impressive Historical Monuments, including the Koutoubia Mosque, the elegant Bahia Palace, and the mysterious Saadian Tombs. Let yourself be captivated by the culture, history, and excitement of this beautiful city!



🇫🇷 French: Découvrez le Cœur de Marrakech lors d'une Visite de la Ville ! Explorez le Centre-ville animé de Marrakech, où la place Jemaa el-Fna, les souks colorés et les spectacles de rue vous enchanteront. Plongez dans l'histoire riche de Marrakech en visitant ses impressionnants Monuments Historiques, notamment la Mosquée Koutoubia, l'élégant Palais Bahia, et les mystérieuses Tombeaux Saadiens. Laissez-vous séduire par la culture, l'histoire et l'effervescence de cette magnifique ville !



🇪🇸 Spanish: ¡Descubre el Corazón de Marrakech en un Tour de la Ciudad! Explora el animado Centro de la Ciudad de Marrakech, donde la bulliciosa plaza Jemaa el-Fna, los coloridos zocos y los espectáculos callejeros te encantarán. Sumérgete en la rica historia de Marrakech visitando sus impresionantes Monumentos Históricos, como la Mezquita Koutoubia, el elegante Palacio de la Bahía y las misteriosas Tumbas Saadíes. ¡Déjate cautivar por la cultura, la historia y la emoción de esta hermosa ciudad!





## QUADS (ATV RIDES)

# PALMERAIE

PALM GROVE | PALM GROVE

 English:

Discover the desert and its rugged terrain, palm groves, and Berber villages that surround Marrakech during this half-day tour with 4-wheel drive. Find your guide, learn to master the controls of your quad, and go on an adventure in the heart of Morocco by crossing dunes, palm groves, dry rivers, and volcanic landscapes. Take a break to enjoy a Moroccan tea with a local family along the way. Ride over Marrakech's vast rugged landscape accompanied by tracks and dusty roads, whose guide knows all the corners. Ride through dunes, palm groves, and dry rivers, cross a desert of "jbilates" – landscapes of volcanic rocks that are north of Marrakech – while making the ride as safe and enjoyable as possible. Do not forget to bring your camera to capture the landscape!

 French:

Partez à la découverte du désert et de son relief accidenté, des palmeraies et des villages berbères qui entourent Marrakech lors de cette excursion d'une demi-journée en quad à 4 roues. Retrouvez votre guide, apprenez à maîtriser les commandes de votre quad, puis partez pour une aventure au cœur du Maroc en traversant des dunes, des palmeraies, des rivières asséchées et des paysages volcaniques. Faites une pause autour d'un thé à la menthe avec une famille locale sur la route. Roulez sur les vastes paysages accidentés de Marrakech avec ses pistes et des routes poussiéreuses dont votre guide connaît tous les méandres. Traversez les dunes, palmeraies, rivières sèches et paysages de "jbilates" – terrains rocheux et volcaniques qui se trouvent au nord de Marrakech – tout en vous assurant de rendre le trajet le plus sûr et agréable que possible. N'oubliez pas d'emporter votre appareil photo pour immortaliser le paysage !



 Spanish:

Descubre el desierto y su terreno accidentado, palmerales, y pueblos bereberes que rodean Marrakech durante esta excursión de medio día en quad con tracción en las 4 ruedas. Encuentra a su guía, aprenda a dominar los controles de su quad y avénturate en el corazón de Marruecos cruzando dunas, palmerales, ríos secos y paisajes volcánicos. Toma un descanso para disfrutar de un té marroquí con una familia local en el camino. Navega por el vasto terreno accidentado de Marrakech y sus caminos polvorientos, cuyo guía conoce todos los rincones. Atraviesa dunas, palmerales, y ríos secos, cruzar un desierto de "jbilates" – paisajes de rocas volcánicas que se encuentran al norte de Marrakech – y asegúrate de que el viaje sea lo más seguro y agradable posible. ¡No olvides traer tu cámara para inmortalizar el paisaje!





## CAMEL RIDE

# PALMERAIE | BALADE EN CHAMEAU | STROLL IN CAMELS | PASEO EN CAMELLOS

🇬🇧 English:

Rediscover the exclusive beauty of a palm grove on the back of a camel for a minimum of one hour, from which you will touch the alluring charm of a completely different image of a special nature reflected in the palms and old houses of the region. At the chosen moment you will start your departure in the heart of the Palmeraie.

🇫🇷 French:

Redécouvrez la beauté exclusive d'une palmeraie au dos d'un dromadaire pour une période minimum d'une heure dont vous allez toucher le charme, attirant d'une image complètement différente d'une nature spéciale traduite par les palmiers et les vieilles maisons de la région. Au moment choisi vous commencerez votre départ au plein cœur de la Palmeraie.



🇪🇸 Spanish:

Vuelva a descubrir la belleza exclusiva de un palmeral en la parte trasera de un camello durante un mínimo de una hora, desde donde tocará el encanto seductor de una imagen completamente diferente de una naturaleza especial reflejada por las palmeras y las casas antiguas de la región. En el momento elegido comenzará su partida en el corazón de Palmeraie.



## QUAD CAMELRIDE DINNER AND DANCE SHOW/ SWIMMING POOL AND CAMP

# DESERT AGAFAY | DESERT AGAFAY | DESERT AGAFAY

### 🇬🇧 English:


About 30 km from Marrakech, the desert of Agafay is the big unknown tourist interest. A large arid region, with white ripples over hundreds of hectares, which could be taken for sand dunes but which are actually a succession of hills with a whitish color reminiscent of the faraway Ergs. An amazing site with the majestic snow-capped massif of the High Atlas stands as a backdrop while you drive through. En route, stop at the hermitage of Alto Atlas and enjoy the panoramic view. The best stop, however, is certainly that further off, with the enchanting view of Lake Lalla Takerkoust, where we stop later for a memorable lunch. After this well-deserved break, you will head to the little-traveled tracks that link to the national at the height of Amizmiz. After lunch, return the eyes full of beautiful sights to the shining red pearl.

### 🇫🇷 French:

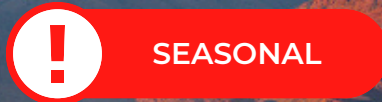
À quelque 30 km de Marrakech, le désert d'Agafay est le grand méconnu des intérêts touristiques. Vaste région aride aux ondulations blanches sur des centaines d'hectares, que l'on pourrait prendre pour des dunes. De loin se sont en fait une succession de collines à la couleur blanchâtre rappelant les Ergs lointains et inaccessibles. Un site étonnant sur fond de la très belle chaîne de l'Atlas enneigée. En route, arrêtez-vous à l'hermitage d'Alto Atlas et admirez la vue panoramique. Mais la meilleure étape est certainement celle qui consiste à déguster un déjeuner avec vue sur le lac Lalla Takerkoust où l'on s'arrête plus tard pour un déjeuner dans un cadre inoubliable. Mais à cette pause bien méritée, vous poursuivrez vers des pistes peu fréquentées qui rejoindront la nationale en direction d'Amizmiz. Après le déjeuner, redirigez les yeux pleins de belles images à la perle rouge brillante.

### 🇪🇸 Spanish:

A unos 30 km de Marrakech, el desierto de Agafay es el gran interés turístico desconocido. Gran región árida con ondulaciones blancas a lo largo de cientos de hectáreas que se pueden tomar por dunas de arena pero que en realidad son una sucesión de colinas de color blanquecino que recuerdan a los lejanos Ergs. Un sitio asombroso con el majestuoso macizo nevado del Alto Atlas como telón de fondo durante el recorrido. En ruta, haga una parada en el hermitage del Alto Atlas y disfrute de la vista panorámica. Pero la mejor etapa es sin duda la que consiste en degustar un almuerzo con vistas al lago Lalla Takerkoust, donde más tarde haremos una parada para un almuerzo en un marco inolvidable. Tras esta merecida desconexión, continuará hacia las pistas menos frecuentadas que se dirigen a la nacional a la altura de Amizmiz. Después del almuerzo, devuelva los ojos llenos de bellas imágenes a la perla roja brillante.







EXPERIENCE THE MAGIC OF  
FLOATING ABOVE MARRAKECH AT  
SUNRISE

## MONTGOLFIÈRE | HOT AIR BALLOON | PASEO EN GLOBO AEROSTÁTICO

🇬🇧 English:

The Hot Air Balloon Ride from Marrakech is an unforgettable experience offering the chance to see the sunrise over the stunning landscapes of the High Atlas Mountains and vast Berber plains. Hop into the basket and soar over traditional villages, palm groves, and expansive fields. Enjoy breathtaking panoramic views while floating peacefully hundreds of meters above the ground. After the flight, enjoy a traditional Berber breakfast to complete this magical adventure.

🇫🇷 French:

La montgolfière depuis Marrakech est une expérience inoubliable qui permet de voir le lever du soleil au-dessus des paysages magnifiques du Haut Atlas et des vastes plaines berbères. Montez dans un panier et survolez des villages, des palmeraies, et des champs. Vous pourrez admirer une vue panoramique exceptionnelle, flottant paisiblement à des centaines de mètres d'altitude. Après le vol, profitez d'un petit déjeuner traditionnel berbère pour compléter cette expérience magique.



🇪🇸 Spanish:

El paseo en globo aerostático desde Marrakech es una experiencia inolvidable que te permite ver el amanecer sobre los impresionantes paisajes del Alto Atlas y las vastas llanuras bereberes. Súbete al cesto y sobrevuela pueblos tradicionales, palmerales y campos amplios. Disfruta de vistas panorámicas impresionantes mientras flotas tranquilamente a cientos de metros sobre el suelo. Después del vuelo, disfruta de un desayuno bereber tradicional para completar esta mágica aventura.





AN ENCHANTING EVENING AT CHEZ ALI:  
MOROCCAN DINNER, MUSIC, AND  
FANTASIA SHOW

## CHEZ ALI FANTASIA

🇬🇧 English:

"Chez Ali" is a complex of the thousand and one nights that offers a magical place a warm welcome and an excellent show dinner under Berber tents in an atmosphere unmatched with oriental dance music folklore cavalry fireworks...

🇫🇷 French:


"Chez Ali" est un complexe des mille et une nuits qui vous propose un lieu féerique un accueil chaleureux et un dîner spectacle excellent sous tentes berbères dans une ambiance inégalable avec danse orientale musique folklorique cavalerie feux d'artifices...



🇪🇸 Spanish:

"Chez Ali" es una milla de las complejas noches, lo cual ofrece un lugar encantador una cálida bienvenida y una excelente cena show en tiendas de campaña bereberes en un ambiente incomparable con la danza popular de fuegos artificiales de la música de caballería orientales...





**ESCAPE THE HUSTLE OF MARRAKECH AND DISCOVER THE ENCHANTING OURIKA VALLEY—A LUSH PARADISE AT THE FOOTHILLS OF THE HIGH ATLAS MOUNTAINS. ENJOY BREATHTAKING LANDSCAPES, BLOOMING APRICOT ORCHARDS, AND TRADITIONAL BERBER VILLAGES, ALL JUST 40 MINUTES AWAY FROM THE CITY.**

# OURIKA

## 🇬🇧 English:

The valley of Ourika is located south of Marrakech 37.7 km, estimated time 41 minutes. Easy access, it is the most frequented of the valleys of the High Atlas, hence the presence of some tourist hotels. Beautiful Berber villages dot the valley. We advise you to devote one day, even to sleep one night (in particular for the hikers). Among the surprises of the valley, the apricot blossom gardens in the springtime enchant nature lovers. Ourika takes its name from the river that descends from the mountains of the High Atlas. This valley located at the foot of the ski resort of Oukaïmeden, is a place for relaxation and retreat for lovers of nature and for those who seek to escape stress, cavern and monotony.



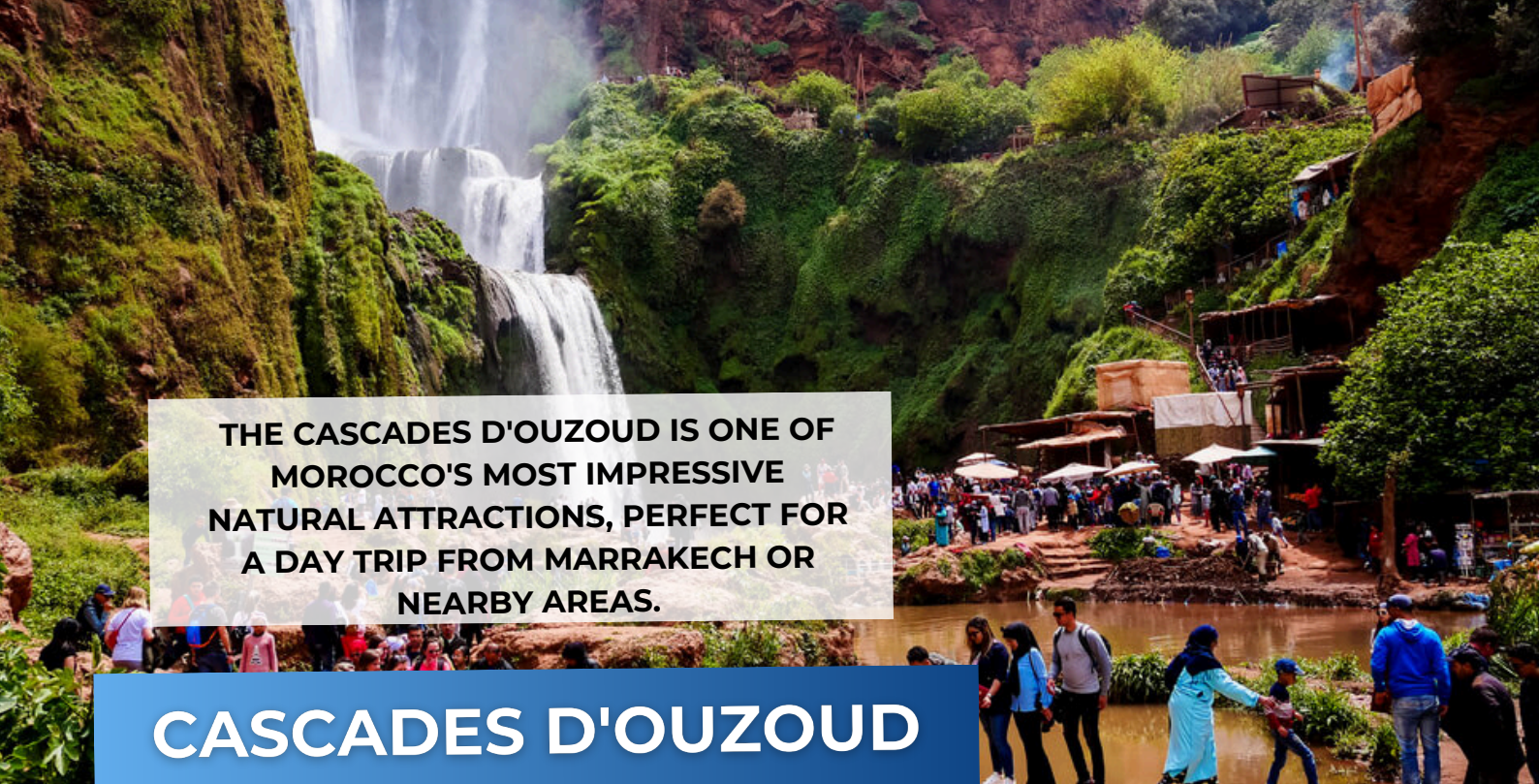
## 🇫🇷 French:

La vallée de l'Ourika est située au sud de Marrakech 37,7 km, estimation du temps 41 minutes. Facile d'accès, elle est la plus fréquentée des vallées du Haut Atlas, dû à la présence de quelques hôtels touristiques. De jolis villages berbères parsèment la vallée. Nous vous conseillons d'y consacrer une journée, voire d'y dormir une nuit (notamment pour les randonneurs). Parmi les jolies surprises de la vallée, les abricotiers en fleurs au printemps enchantent les amateurs. L'Ourika doit son nom au cours d'eau qui descend des montagnes du haut atlas. Cette vallée au pied de la station de ski de l'Oukaïmeden, constitue un lieu de relaxation et de détente pour les amoureux de la nature et pour ceux qui veulent fuir le stress, la caverne et la monotonie.

## 🇪🇸 Spanish:

El valle de Ourika está situado al sur de Marrakech 37,7 kilómetros, el tiempo estimado 41 minutos. De fácil acceso, es el más activo de los valles del Alto Atlas, debido a la presencia de algunos hoteles turísticos. Hermosos pueblos bereberes bordean el valle. Te aconsejamos dedicarle un día, incluso dormir una noche (especialmente para los excursionistas). Entre las sorpresas del valle, los jardines de albaricoqueros en flor en primavera encantan a los amantes de la naturaleza. Ourika debe su nombre al curso de agua que desciende de las montañas del Alto Atlas. Esta valle, ubicada al pie de la estación de esquí de Oukaïmeden, es un lugar de descanso y relajación para los amantes de la naturaleza y para los que quieren escapar del estrés, caverna y monotonía.





THE CASCADES D'OUZLOUD IS ONE OF MOROCCO'S MOST IMPRESSIVE NATURAL ATTRACTIONS, PERFECT FOR A DAY TRIP FROM MARRAKECH OR NEARBY AREAS.

## CASCADES D'OUZLOUD WATERFALLS

🇬🇧 English:

The waterfalls of Ouzoud (شلالات أوزود, in Arabic) are waterfalls about 110 m high, on three levels, on a picturesque geological site of Oued Ouzoud, at 1060 m altitude of the massif of the Atlas, between the Middle Atlas and the High Atlas, Morocco. This vast site is an important Moroccan tourist site, 30 km from Azilal, 120 km from Beni Mellal, and 150 km northeast of Marrakech.

🇫🇷 French:

Les cascades d'Ouzoud (شلالات أوزود, en arabe) sont des chutes d'eau d'environ 110 m de haut, sur trois paliers, sur un site géologique pittoresque de l'oued Ouzoud, à 1060 m d'altitude du massif de l'Atlas, entre le Moyen Atlas et le Haut Atlas, au Maroc. Ce vaste site est un important lieu touristique marocain, à 30 km d'Azilal, 120 km de Béni Mellal, et 150 km au nord-est de Marrakech.



🇪🇸 Spanish:

Constituyen una de las extraordinarias atracciones naturales del gran atlas. Están situadas a 38 km de Azilal. Están rodeadas por sus famosas cascadas de 110m de altura es un lugar magnífico para relajarse y gozar de una naturaleza pura e intacta.



THE 3 VALLEYS OFFER SOMETHING FOR EVERYONE HIKING, CULTURAL EXPLORATION, SCENIC DRIVES, RELAXATION, AND ADVENTURE SPORTS. IT'S AN EXCELLENT OPPORTUNITY TO CONNECT WITH NATURE, DISCOVER THE BERBER HERITAGE, AND SEE A SIDE OF MOROCCO THAT'S QUIETER AND MORE TRADITIONAL COMPARED TO THE MAJOR CITIES. WHETHER YOU ARE LOOKING FOR A DAY TRIP OR A MULTI-DAY EXPERIENCE, THE 3 VALLEYS NEAR MARRAKECH ARE A FANTASTIC CHOICE.

## 3 VALLÉES | 3 VALLEYS | 3 VALLES

### 🇬🇧 English:

#### The 3 Valleys and Berber Villages

**Asni Ouirgane Valley**, 60 kilometers from Marrakech, on the road to Taroudant. Ouirgane, the highest point of the surrounding mountains, peaks at 2300 meters, a boon for hikers. This valley has a wonderful breeze of freshness in the surroundings and many landscapes to admire.

**Kik Plateau**: dominated by the High Atlas Mountains with peaks more than 4000 meters high. Magnificent view of the Atlas massif. An olive tree-lined route and the Lalla Takerkoust Dam form an ideal mix of lanes of freshness. Roads winding back and forth from the heat and bustle of Marrakech.



### 🇫🇷 French:

#### Les 3 Vallées et villages berbères

**Vallée Asni Ouirgane**, à 60 kilomètres de Marrakech, est sur la route de Taroudant. Ouirgane Le point culminant des montagnes environnantes, où culminent à 2300 mètres, une aubaine pour les randonneurs. Une brise merveilleuse de fraîcheur dans les alentours et de nombreux paysages à admirer.

**Plateau du Kik** : dominé par la chaîne du Haut Atlas avec des pics culminant à plus de 4000 mètres. Magnifique vue sur le massif de l'Atlas. Une route bordée d'oliviers et le barrage de Lalla Takerkoust. Cet itinéraire est un bon mélange de pistes et petites routes qui vous mèneront en zigzagant de la chaleur de Marrakech.

### 🇪🇸 Spanish:

#### Los 3 valles y pueblos bereberes

**Valle Asni Ouirgane**, a 60 kilómetros de Marrakech, en la carretera a Taroudant. Ouirgane, el punto más alto de las montañas circundantes, con altitudes que alcanzan los 2300 metros, es un verdadero paraíso para los excursionistas. Una brisa maravillosa de fresca en los alrededores y numerosos paisajes para admirar.

**Meseta Kik**: dominada por las montañas del Alto Atlas con picos de más de 4000 metros. La gran vista del macizo del Atlas. Una ruta bordeada de olivos y el embalse de Lalla Takerkoust forman un buen mix de rutas de fresca. Recorrido ideal para escapar del agobio y el bullicio de Marrakech.





# JOURNÉE À IMLIL | DAY IN IMLIL | DÍA EN IMLIL

## 🇬🇧 English:

Only 70km from Marrakech, Imlil is the last stop before the ascent of Mount Toubkal and the departure of numerous expeditions. After crossing the Asni Gorge, a village known for its weekly market on Saturday, the road runs along a lush green valley where the mountains draw one of the amazing picturesque natural fortresses, play with colors. Friend hillside villages nestle in mud houses surrounded by fields.



## 🇫🇷 French:


À seulement 70km de Marrakech, Imlil est la dernière étape avant l'ascension du mont Toubkal et le départ de nombreuses expéditions. Après avoir traversé les gorges d'Asni, un village connu pour son marché hebdomadaire le samedi, la route longe une vallée verdoyante où les montagnes dessinent une des images les plus étonnantes, impressionnantes forteresses naturelles, jouant avec les couleurs. Ami petites villages photos étonnantes, impressionnantes forteresses naturelles, jouent avec les couleurs. Ami petites villages photos étonnantes, impressionnantes forteresses naturelles, jouent avec les couleurs.



## 🇪🇸 Spanish:

A solo 70 km de Marrakech, Imlil es la última parada antes del ascenso del Monte Toubkal y la salida de numerosas expediciones. Después de cruzar el desfiladero de Asni, un pueblo conocido por su mercado semanal el sábado, la carretera recorre un valle verde exuberante donde las montañas dibujan una de las imágenes más impresionantes, impresionantes fortalezas naturales, juegan de colores. Las aldeas amigas se asientan en casas de adobe rodeadas de campos.





**ESSAOUIRA, A CHARMING COASTAL TOWN IN MOROCCO, IS WELL-KNOWN FOR ITS LAID-BACK VIBE, RICH HISTORY, AND VIBRANT CULTURAL SCENE**


# ESSAOUIRA

## 🇬🇧 English

Essaouira is a port city and a municipality of Morocco, capital of the province of Essaouira, in the Marrakech-Safi region. It is located at the edge of the Atlantic Ocean and has 77,966 inhabitants in 2014.

Although the region of Essaouira was inhabited since Antiquity by the Berber natives, Phoenicians, and Romans, it is only from the 16th century that the site is really occupied by the Portuguese, who built a fortress and ramparts quickly that they had to abandon due to strong resistance by the local population.

The founding of the city of Essaouira proper will be the fact of the Sultan Mohammed ben Abdellah, who launched its construction from 1760 and made an effort to create a regional capital by commissioning several European architects to build a large port at the Atlantic coast, with the goal of creating a city adapted to the needs of foreign merchants. Once built, it continued to thrive and experience an exceptional period of prosperity. From the late eighteenth century and the first half of the nineteenth century, it is also becoming a multicultural and artistic city.



## 🇫🇷 French

Essaouira est une ville portuaire et une commune du Maroc, chef-lieu de la province d'Essaouira, dans la région de Marrakech-Safi. Elle est située au bord de l'océan Atlantique et compte 77 966 habitants en 2014.

Bien que la région d'Essaouira soit habitée dès l'Antiquité par les indigènes berbères, les Phéniciens puis les Romains, ce n'est qu'à partir du XVI<sup>e</sup> siècle que la ville est véritablement occupée par les Portugais, qui érigèrent en 1506 une forteresse et des remparts rapidement abandonnés devant la résistance acharnée de la population locale.

Le lancement de la ville d'Essaouira proprement dite sera le fait du sultan Mohammed ben Abdellah, qui lança sa construction à partir de 1760 afin de faire une capitale régionale en commandant à plusieurs architectes européens de bâtir un grand port en bordure de l'océan Atlantique, afin de faire de la ville un port de commerce adapté aux besoins des marchands étrangers. Une fois bâtie, elle se développa et connut une ère de rayonnement exceptionnel. De la fin du XVIII<sup>e</sup> siècle et au début du XIX<sup>e</sup> siècle, la ville est ainsi devenue une ville multiculturelle et artistique.



# ESSAOUIRA

## UNFORGETTABLE EXPERIENCES IN ESSAOUIRA: CULTURE, HISTORY, AND ADVENTURE BY THE ATLANTIC COAST

🇬🇧 **English:** In Essaouira, you can explore the UNESCO-listed medina, stroll along the historic ramparts with stunning views of the Atlantic Ocean, and visit the bustling port with its iconic blue fishing boats. Enjoy the beach for relaxation or try water sports like kitesurfing, and take a camel or horse ride at sunset. In the evening, discover local restaurants serving fresh seafood and soak in the atmosphere by listening to traditional Gnawa music at the city's cafes.



🇫🇷 **French:** À Essaouira, vous pouvez explorer la médina classée au patrimoine mondial de l'UNESCO, flâner sur les remparts historiques offrant des vues magnifiques sur l'océan Atlantique, et visiter le port animé avec ses barques de pêche bleues. Profitez de la plage pour vous détendre ou faire des sports nautiques comme le kitesurf, et faites une balade à dos de chameau ou de cheval au coucher du soleil. Le soir, découvrez les restaurants locaux servant des fruits de mer frais et imprégnez-vous de l'atmosphère en écoutant de la musique Gnawa traditionnelle dans les cafés de la ville.



🇪🇸 **Spanish:** En Essaouira, puedes explorar la medina catalogada por la UNESCO, pasear por las murallas históricas con impresionantes vistas al océano Atlántico y visitar el bullicioso puerto con sus emblemáticas barcas de pesca azules. Disfruta de la playa para relajarte o prueba deportes acuáticos como el kitesurf, y realiza un paseo en camello o a caballo al atardecer. Por la noche, descubre los restaurantes locales que sirven mariscos frescos y sumérgete en la atmósfera escuchando la música tradicional Gnawa en los cafés de la ciudad.



# AÏT-BEN-HADDOU

## 🇬🇧 ENGLISH:

**AÏT-BEN-HADDOU IS A KSAR (IGHREM, IN BERBER) OF MOROCCO INSCRIBED ON THE LIST OF WORLD HERITAGE OF UNESCO, IN THE PROVINCE OF OUARZAZATE. IT IS PART OF THE MUNICIPALITY OF AÏT ZINEB<sup>1</sup>.**

**AÏT-BEN-HADDOU IS SITUATED IN THE VALLEY OF THE OUNILA, SOUTH OF TELOUET, STRONGHOLD OF GLAOUI, VALLEY WHICH WAS A TRADITIONAL CROSSING POINT OF THE CARAVANS LINKING MARRAKECH TO THE SOUTH OF THE SAHARA<sup>2</sup>.**


**IT IS A STRIKING EXAMPLE OF TRADITIONAL SOUTHERN MOROCCAN ARCHITECTURE, ON THE SIDE OF A HILL AT THE TOP OF WHICH WAS A COLLECTIVE ATTIC (AN AGADIR).**

## 🇫🇷 French:

**Aït-ben-Haddou est un ksar (Ighrem, en berbère) du Maroc inscrit sur la liste du patrimoine mondial de l'UNESCO, dans la province de Ouarzazate. Il fait partie de la commune d'Aït Zineb<sup>1</sup>.**

**Aït-ben-Haddou est situé dans la vallée de l'Ounila, au sud de Télouet, fief de Glaoui, vallée qui était un point de passage traditionnel des caravanes reliant Marrakech au sud du Sahara<sup>2</sup>.**

**C'est un exemple frappant de l'architecture du sud marocain traditionnel, sur le flanc d'une colline au sommet de laquelle se trouvait un grenier collectif (un agadir).**



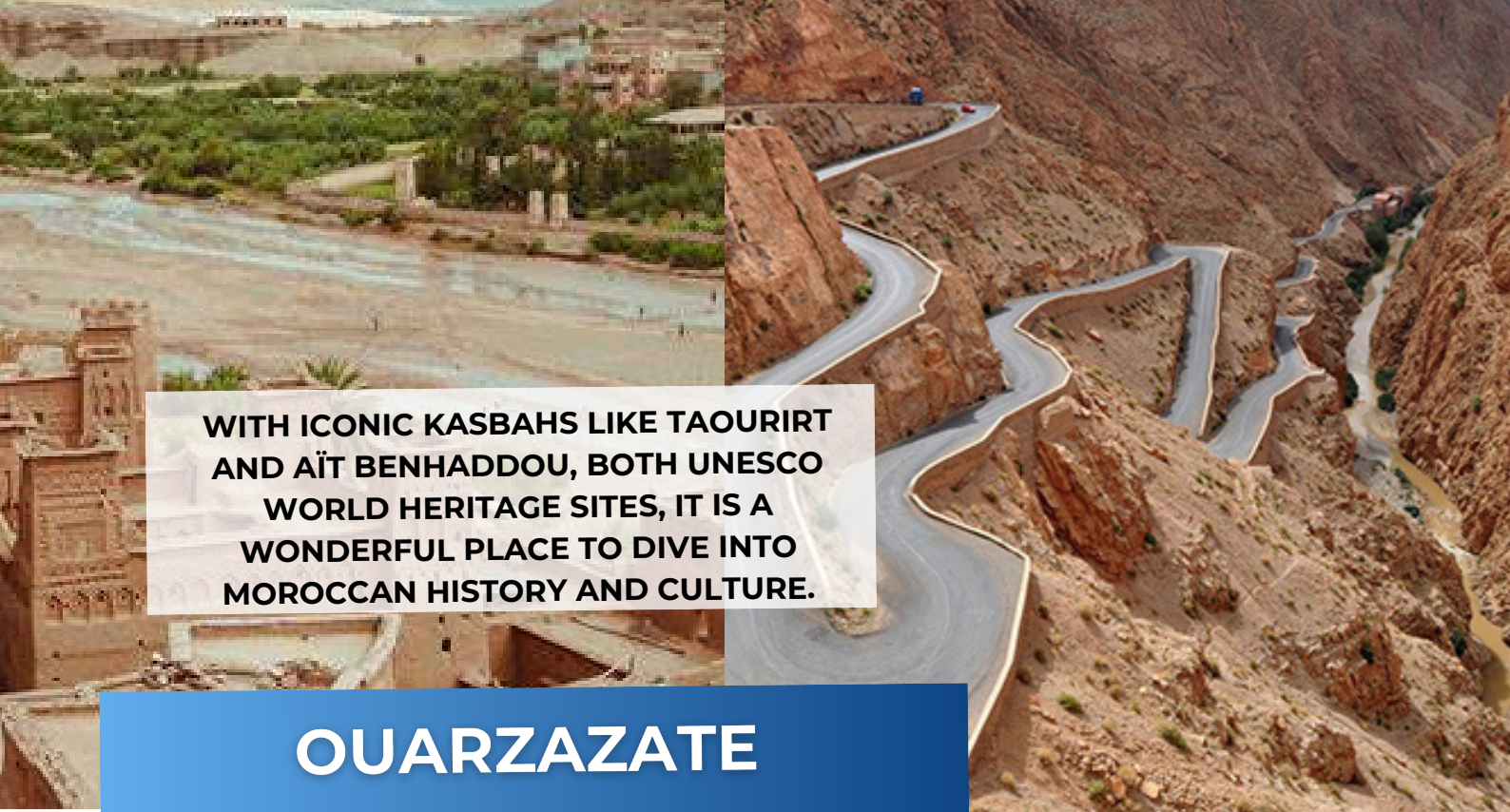
## 🇪🇸 Spanish:

**Aït-ben-Haddou es un ksar (Ighrem, en bereber) de Marruecos inscrito en la lista del patrimonio mundial de la UNESCO, en la provincia de Ouarzazate. Es parte del municipio de Aït Zineb<sup>1</sup>.**

**Aït-ben-Haddou está situado en el valle de Ounila, al sur de Telouet, bastión de Glaoui, valle que era un punto de cruce tradicional de las caravanas que conectaban Marrakech con el sur del Sahara<sup>2</sup>.**

**Es un ejemplo impresionante de la arquitectura tradicional del sur de Marruecos, edificado en la ladera de una colina en cuya cima se encontraba un ático colectivo (un agadir).**





**WITH ICONIC KASBAHS LIKE TAOURIRT AND AÏT BENHADDOU, BOTH UNESCO WORLD HERITAGE SITES, IT IS A WONDERFUL PLACE TO DIVE INTO MOROCCAN HISTORY AND CULTURE.**

# OUARZAZATE

🇬🇧 English:

"The door of the desert" located at the meeting of the valleys of Ouarzazate evokes at the same time the southern buttresses of the High Atlas and the proximity of the desert. Its mountain, valleys, oasis green, red or ochre ground palm plantations and villages make the charm of this city which lies in its tourist attraction. Nature, Kasbahs, greenery and pure air as well as traditional mountain lifestyle.

🇫🇷 French:

Ouarzazate s'est installée à l'ombre de ses palmiers (palmeraie de Skoura). Il vous suffit d'escalader le col de tzin-tichka (2260m) afin de découvrir de sublimes paysages et vous serez charmé de visiter la kasbah de Taourirt et de prendre des photos des kasbah de Aït Benhaddou et de Tafiloute.

🇪🇸 Spanish:


"La puerta del postre" situada en la reunión de los valles de Ouarzazate evoca al mismo tiempo los contrafuertes meridionales del High Atlas y la proximidad del desierto. Sus montañas, valles, oasis verdes, rojos u ocres plantaciones de palmas y aldeas hacen que el encanto de esta zona le dé su atractivo turístico. Naturaleza, kasbahs, vegetación y aire puro, así como el estilo de vida tradicional de montaña.







# CASABLANCA



## 🇬🇧 English:

Casablanca (in Arabic: الدار البيضاء ad-Dār al-Bayḍā'; in Berber: ⴰⵏⴼⴰ Anfa, meaning "the hill") is a city located in the center-west of Morocco. It is the economic capital of the country and the largest city in the Maghreb by population. Casablanca is situated south of the Atlantic coast, about 80 km south of Rabat, the administrative capital.

## 🇫🇷 French:

Casablanca (en arabe : الدار البيضاء ad-Dār al-Bayḍā' ; en berbère : ⴰⵏⴼⴰ Anfa, littéralement « la colline ») est une ville située au centre-ouest du Maroc. Capitale économique du pays, et la plus grande ville du Maghreb par la population, elle est située sur la côte atlantique à environ 80 km au sud de Rabat, la capitale administrative.

## 🇪🇸 Spanish:

Casablanca (en árabe: الدار البيضاء ad-Dār al-Bayḍā'; en bereber: ⴰⵏⴼⴰ Anfa, que significa "la colina") es una ciudad situada en el centro-oeste de Marruecos. Capital económica del país y la ciudad más grande del Magreb por población, se encuentra en la costa atlántica, aproximadamente a 80 km al sur de Rabat, la capital administrativa.





# AGADIR



## 🇬🇧 English:

Agadir (in Arabic: أكادير Agadir; in Berber: ⴰⴳⴰⴷⵉⴷ Agadir, meaning "fortified granary") is a city located in the southwest of Morocco, along the Atlantic Ocean, at the foot of the Anti-Atlas Mountains. It is famous for its beautiful golden sandy beach that stretches for 10 kilometers and is a popular destination for tourists seeking relaxation. Agadir is also an important economic center, thanks in part to its port, which is one of the largest in Morocco, and its mild year-round climate, making it an ideal seaside resort.


## 🇫🇷 French:

Agadir (en arabe : أكادير Agadir ; en berbère : ⴰⴳⴰⴷⵉⴷ Agadir, signifiant "grange fortifiée") est une ville située au sud-ouest du Maroc, au bord de l'océan Atlantique, au pied des montagnes de l'Anti-Atlas. Elle est connue pour sa belle plage de sable doré qui s'étend sur 10 kilomètres et pour être une destination prisée des touristes en quête de détente. Agadir est également un centre économique important, notamment grâce à son port, qui est l'un des plus grands du Maroc, et son climat doux toute l'année en fait une station balnéaire idéale.

## 🇪🇸 Spanish:

Agadir (en árabe: أكادير Agadir; en bereber: ⴰⴳⴰⴷⵉⴷ Agadir, que significa "granero fortificado") es una ciudad situada en el suroeste de Marruecos, a lo largo del océano Atlántico, al pie de las montañas del Anti-Atlas. Es conocida por su hermosa playa de arena dorada que se extiende a lo largo de 10 kilómetros y es un destino popular para los turistas que buscan relajación. Agadir es también un centro económico importante, en parte gracias a su puerto, uno de los más grandes de Marruecos, y a su clima suave durante todo el año, lo cual la convierte en una excelente estación balnearia.





English: Rabat is a coastal city in northwest Morocco, located 87 km from Casablanca. It shares the Bouregreg River with Salé, known together as "the twin cities." Rabat offers rich history with highlights like the Hassan Tower, the Mausoleum of Mohammed V, and the Kasbah of the Udayas with its Andalusian gardens. Stroll along the Rabat Corniche or visit the impressive Royal Palace. The city is elegant and tranquil—ideal for a day trip to experience Morocco's heritage and scenic charm.

French: Rabat est une ville côtière située au nord-ouest du Maroc, à 87 km de Casablanca. Elle partage le fleuve Bouregreg avec Salé, formant un ensemble surnommé "les villes jumelles". Rabat est connue pour ses sites historiques, tels que la Tour Hassan, le Mausolée Mohammed V, et la Kasbah des Oudayas avec son jardin andalou. Une promenade sur la Corniche de Rabat ou une visite du Palais Royal fait partie des incontournables. C'est une ville charmante et paisible, parfaite pour une excursion d'une journée pour découvrir l'histoire et la culture marocaine.

Spanish: Rabat es una ciudad costera en el noroeste de Marruecos, ubicada a 87 km de Casablanca. Comparte el río Bouregreg con Salé, lo que les da el apodo de "ciudades gemelas". Rabat ofrece una rica historia con lugares destacados como la Torre Hassan, el Mausoleo de Mohammed V y la Kasbah de los Udayas con sus jardines andaluces. Pasea por la Corniche de Rabat o visita el impresionante Palacio Real. Es una ciudad tranquila y elegante, perfecta para una excursión de un día para experimentar la herencia y el encanto marroquí.





Souf Excursions

# TRADITIONAL HAMMAM & SPA MASSAGE IN MARRAKECH

Hotel Pick  
and Drop  
Off  
Included



## *Hammam Bath*

Moroccan Hammam ritual is a traditional and deeply purifying experience, designed to cleanse and rejuvenate both body and mind.



## *Body Treatments*

Indulge in our luxurious body treatments like Black Soap scrubs, wraps, and detox rituals to rejuvenate your skin and relax your mind.



## *Massage Therapy*

Relax your body with our Moroccan Hammam ritual, followed by a soothing massage enriched with nourishing argan oil.

**BOOK YOUR SPOT TODAY!**



+212 628-711527



[soufexcursions.com](https://soufexcursions.com)



Marrakech, Morocco





2 DAYS MERZOUGA

## TOURS TO THE SOUTH DESERT OF MOROCCO

# ZAGORA

🇬🇧 English: Experience the beauty of the Zagora desert on a 2-day tour that takes you into the heart of the Sahara. Departing from Marrakech, you'll travel through the High Atlas Mountains, cross the Tizi n'Tichka pass, and explore iconic spots like Aït Ben Haddou, a UNESCO World Heritage site. Once in Zagora, you'll ride a camel to your campsite in the dunes and spend the night under the stars, enjoying traditional Berber hospitality. A short but unforgettable adventure that lets you taste the magic of the desert.

🇫🇷 French: Découvrez la beauté du désert de Zagora lors d'un circuit de 2 jours qui vous fera découvrir le cœur du Sahara. Partez de Marrakech à travers les montagnes du Haut Atlas, en passant par le col de Tizi n'Tichka, et explorez des lieux emblématiques comme Aït Ben Haddou, un site classé au patrimoine mondial de l'UNESCO. Une fois à Zagora, vous pourrez monter à dos de dromadaire jusqu'à votre campement au milieu des dunes et passer la nuit sous les étoiles, profitant de l'hospitalité berbère. Une aventure courte mais inoubliable qui vous permet de goûter à la magie du désert.

🇪🇸 Spanish: Descubre la belleza del desierto de Zagora en un recorrido de 2 días que te llevará al corazón del Sahara. Saliendo de Marrakech, viajarás a través de las montañas del Alto Atlas, cruzarás el paso de Tizi n'Tichka, y explorarás lugares emblemáticos como Aït Ben Haddou, un sitio declarado Patrimonio de la Humanidad por la UNESCO. Una vez en Zagora, montarás un camello hasta tu campamento en medio de las dunas y pasarás la noche bajo las estrellas, disfrutando de la hospitalidad bereber. Una aventura corta pero inolvidable que te permitirá experimentar la magia del desierto.








**TOURS TO THE SOUTH DESERT OF MOROCCO**

**MERZOUGA**



English: Rabat is a coastal city in northwest Morocco, located 87 km from Casablanca. It shares the Bouregreg River with Salé, known together as "the twin cities." Rabat offers rich history with highlights like the Hassan Tower, the Mausoleum of Mohammed V, and the Kasbah of the Udayas with its Andalusian gardens. Stroll along the Rabat Corniche or visit the impressive Royal Palace. The city is elegant and tranquil—ideal for a day trip to experience Morocco’s heritage and scenic charm.

🇬🇧 English: Merzouga is a small village in southern Morocco, about 35 kilometers southeast of Rissani, about 55 kilometers from Erfoud, and about 50 kilometers from the Algerian border.

The village is known for its proximity to Erg Chebbi, the Saharan erg, and for this reason, part of the itinerary of the many tourists who visit Morocco. Merzouga has the largest natural underground water reservoir with clear water. (citation needed)

In 2006 Merzouga experienced devastating flash floods, displacing 1200 and resulting in some deaths. Near the dunes of the Erg Chebbi there are other well-known villages: Hassilabied 4 km, Tanamoust 3 km, Takoujt 1.5 km, Khamlia 7 km and Tisserdmine 15 km.

🇪🇸 Spanish: Merzouga es un pequeño pueblo en el sur de Marruecos, a unos 35 kilómetros al sureste de Rissani, a unos 55 kilómetros de Erfoud, y a unos 50 kilómetros de la frontera con Argelia.

El pueblo es conocido por su proximidad al Erg Chebbi, un Erg del Sahara, y por esa razón, forma parte del itinerario de muchos turistas que visitan Marruecos. Merzouga tiene el mayor cuerpo de agua subterránea natural más grande de agua clara. (cita necesaria)





# CONTACT

## About Souf Excursions

At Souf Excursions, we're all about making your experience in Morocco truly unforgettable. We are a local private transfer service provider dedicated to ensuring that every part of your journey is smooth, comfortable, and filled with memorable moments.

Please contact us to book your private transfer today :



+212 628-711527



soufexcursions@gmail.com



[www.soufexcursions.com](http://www.soufexcursions.com)



Marrakech, Morocco





# SOUF EXCURSIONS

Best Marrakech Private Transfers

EXCURSIONS, TOURS AND ACTIVITIES

T H A N K Y O U



Enjoy your vacation second by second before you return to your busy daily activities.



*Happy holidays*

[www.soufexcursions.com](http://www.soufexcursions.com)